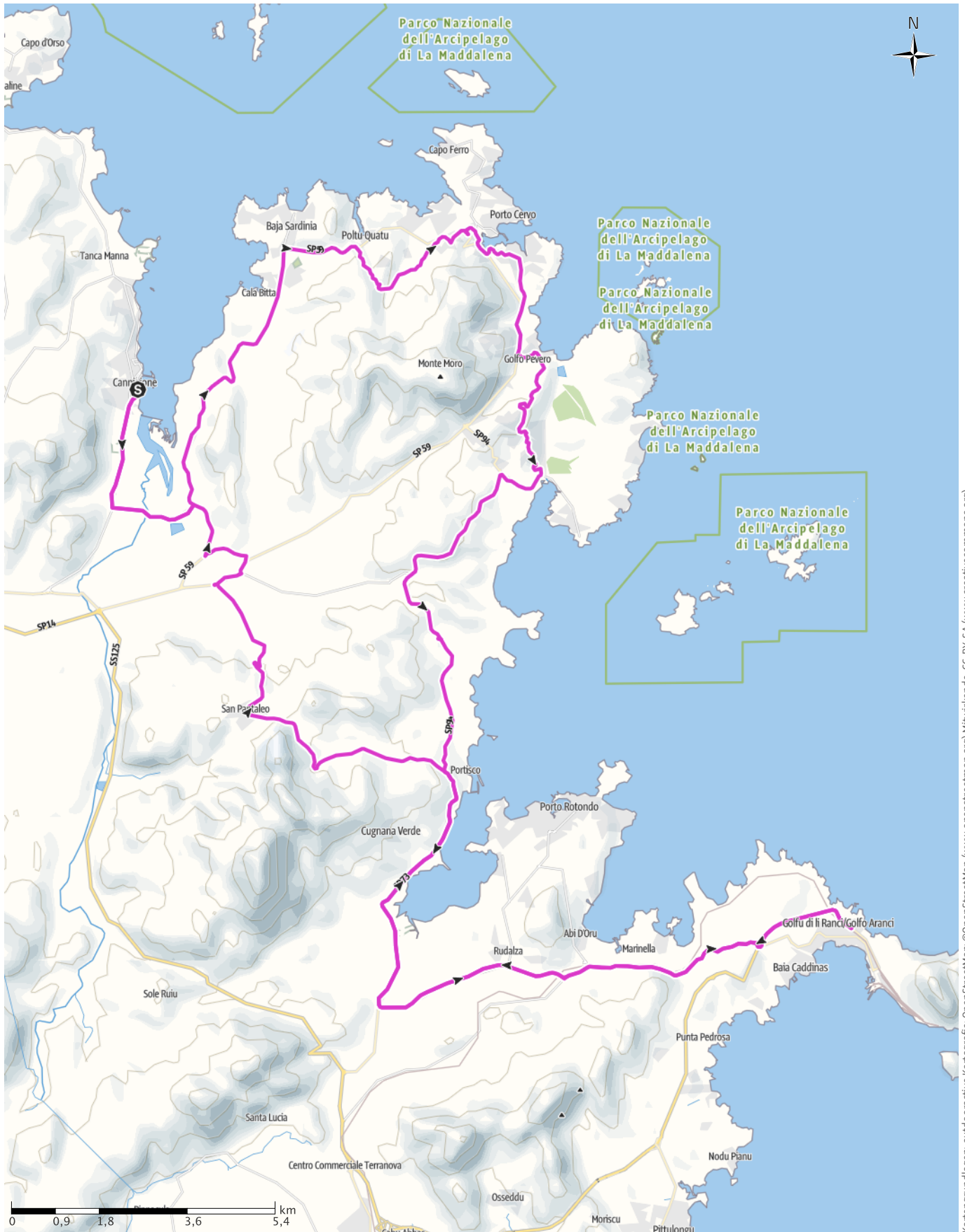


Golfo Aranci

↔ 83,9km | ⌚ 4:59Std | 🏔️ 985m | 🏔️ 991m | Schwierigkeit -



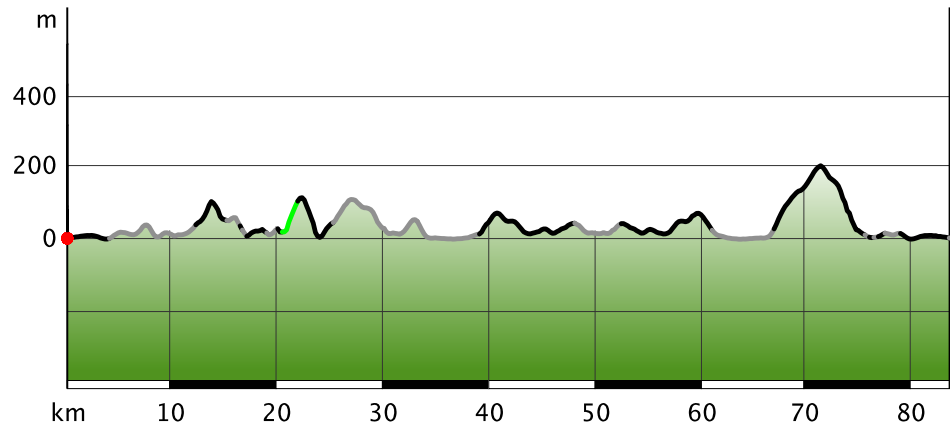
Kartengrundlagen: outdooractive Kartografie; OpenStreetMap (www.openstreetmap.org) Mitwirkende, CC-BY-SA (www.creativecommons.org)

Golfo Aranci

Wegart

Weg	1,4km
Pfad	0,1km
Schieben	0,5km
Unbekannt	36,4km
Straße	45,4km

Höhenprofil



Tourdaten

Rennrad

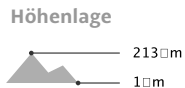
Strecke ↔ 83,9 km

Dauer ⌚ 4:59 Std

Aufstieg ▲ 985 m

Abstieg ▼ 991 m

Schwierigkeit -
 Kondition ●●●●●
 Technik ●●●●●



Beste Jahreszeit

JAN | FEB | MÄR
 APR | MAI | JUN
 JUL | AUG | SEP
 OKT | NOV | DEZ

Bewertungen

Autoren

Erlebnis ●●●●●

Landschaft ●●●●●

Community