

# Skulpturenrunde

↔ 57.8 km | ⌚ 4:30 h | ⬆️ 691 m | ⬆️ 672 m | SCHWIERIGKEIT -

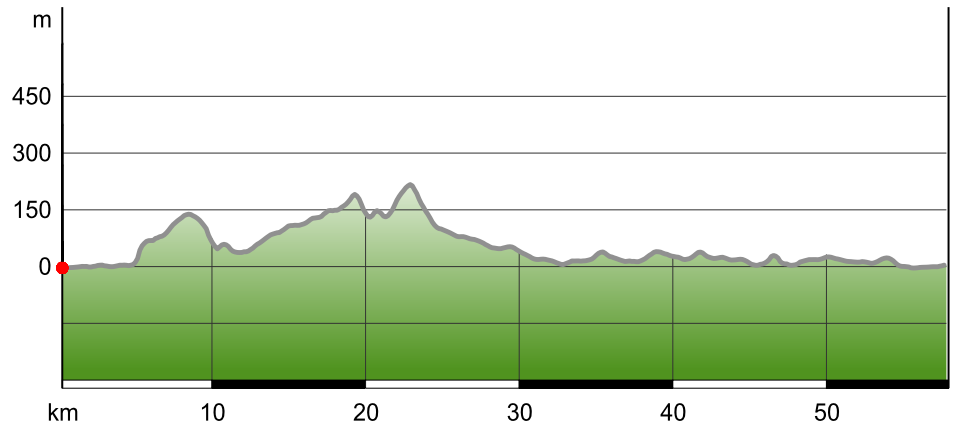


Kartengrundlagen: outdooractive Kartografie; OpenStreetMap (www.openstreetmap.org) Mitwirkende, CC-BY-SA (www.creativecommons.org)

WEGEART

— Länge 57.8 km

HÖHENPROFIL



TOURDATEN

RADFAHREN

STRECKE ↔ 57.8 km

DAUER ⌚ 4:30 h

AUFSTIEG ▲ 691 m

ABSTIEG ▼ 672 m

SCHWIERIGKEIT -

KONDITION ●●●●●

TECHNIK ●●●●●

HÖHENLAGE



BESTE JAHRESZEIT

JAN | FEB | MÄR  
 APR | MAI | JUN  
 JUL | AUG | SEP  
 OKT | NOV | DEZ

BEWERTUNGEN

AUTOREN

ERLEBNIS ●●●●●

LANDSCHAFT ●●●●●

COMMUNITY

TOUR (0) ★★★★★

WEITERE TOURDATEN

EIGENSCHAFTEN

aussichtsreich geologische Highlights

AUSZEICHNUNGEN (& BARRIEREFREIHEIT)

⦿ Rundtour

☰ SARDINIEN BIKE ☰



Sardinien Bike

keine Info

WEGBESCHREIBUNG

Startpunkt der Tour

Orosei

Zielpunkt der Tour

Orosei

REGIONEN

REGIONEN & ORTE

Italien (Land)

Sardegna (Region)

Baronie (Tourismus-Region)

Nuoro (Provinz)


TOUR ZUM MITNEHMEN FÜR IPHONE UND ANDROID




QR-Code scannen und diese Tour offline speichern, mit Freunden teilen und mehr ...

Webseite

<http://out.ac/XjsRa>



Titel: Unbekannt | Autor: Sardinien Bike | Quelle:  Quelle outdooractive.com-Community